

UAB "Geopagrindas"

**NEKILNOJAMOJO DAIKTO
KADASTRINIŲ MATAVIMŲ BYLA**

Tomas: 1

Nekilnojamojo turto objektas: **Inžinerinis statinys**

Registro Nr.: **44/2385875 (Statiniai)**

Adresas: **Anykščių r. sav. Viešintėlių k. Sodo g.**

Lapų skaičius: 11



SUDERINTA

Valstybės įmonė Registrų centras

Elektroniniu parašu pasirašė: Jurga Vasiljevienė

Pareigos: Vyresnioji kadastro specialistė


Laiko žyma: 2019-10-17 12:28:29

Tomo Nr. 1
Registro 44/2385875

BYLOS TOMO VIDAUS APYRAŠAS

Eil. Nr.	Dokumento pavadinimas	Dokumento		Lapų skaič.	Bylos lapų numeriai	Pastabos
		Nr.	Data			
1	Statinio planas "STATINIŲ IŠDĖSTYMO PLANAS"		2019-10-21	3	1-3	
2	KOORDINACIŲ ŽINIARAŠTIS KZ		2019-10-21	1	4	
3	KELIO / GATVĖS IR JO SUDĖTINIŲ DALIŲ KADASTRO DUOMENYS 1K FORMA		2019-10-21	2	5-6	
4	KELIO / GATVĖS IR JO SUDĖTINIŲ DALIŲ VERČIŲ NUSTATYMAS 2K FORMA		2019-10-21	1	7	
5	KELIO / GATVĖS VAŽIUOJAMOSIOS DALIES IR ŽEMĖS SANKASOS KADASTRO DUOMENYS 3K FORMA		2019-10-21	1	8	
6	KELIO / GATVĖS SANKRYŽŲ, TILTŲ, VIADUKŲ, ESTAKADŲ, PRALAUDŲ, AUTOBUSŲ SUSTOJIMO IR POILSIO AIKŠTELIŲ, ŠVIESOFORŲ, KELIO ORO SĄLYGŲ STEBĖJIMO IR TRANSPORTO APSKAITOS ĮRENGINIŲ KADASTRO DUOMENYS 4K FORMA		2019-10-21	2	9-10	

Vidaus apyrašo lapų 10

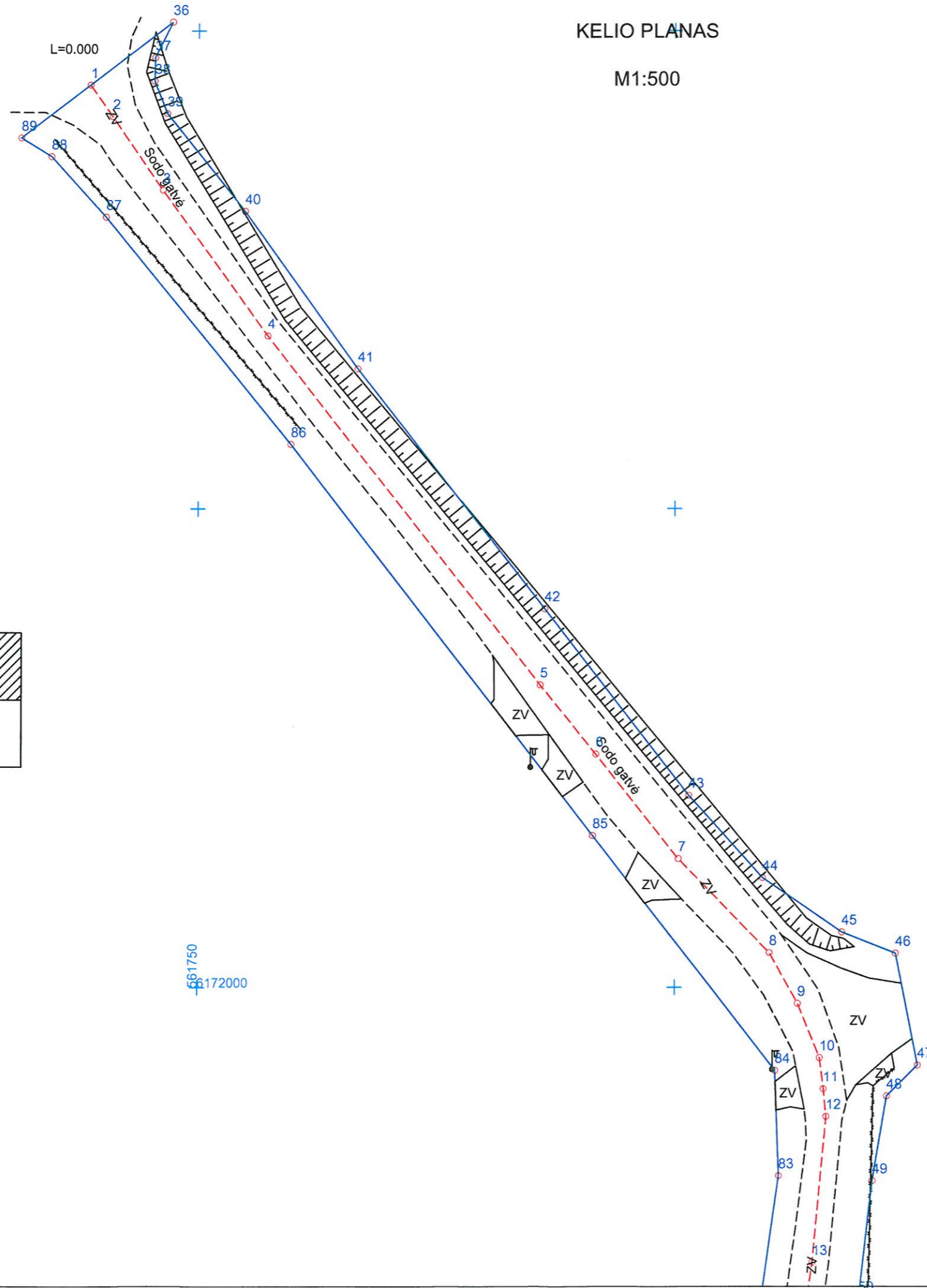
Matininkas Gailintas Raudonius 

Išdėstymo schema



KELIO PLANAS

M1:500



- 1
- 2
- 3



1106074408

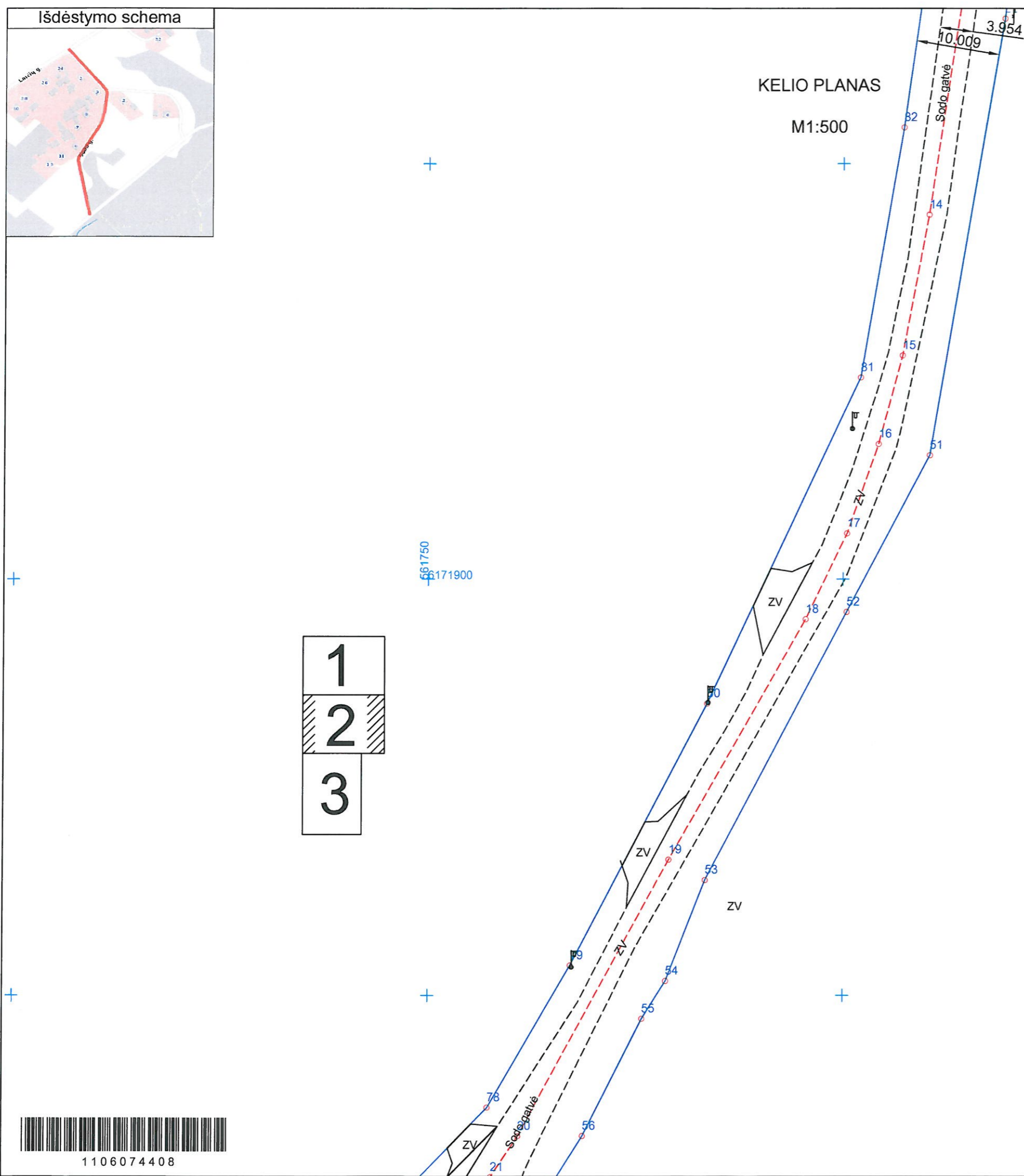
Kadastro duomenims nustatyti naudota medžiaga			
Medžiagos pavadinimas		Medžiagos parengimo data	
Objekto pavadinimas		Sodo gatvė	
Objekto buvimo vieta/adresas		Anykščių r. sav. Viešintėlių k. Sodo g.	
Kadastro duomenų nustatymo data		2019-10-11	
UAB "Geopagrindas", kodas: 304405426, adresas: Kaunas, Savanorių pr. 235-4			
Matininko kvalifikacijos pažymėjimo Nr.	Pareigos	Vardas ir pavardė	Data
2M-M-2118	Matininkas	GAILINTAS RAUDONIUS <i>Raud</i>	2019-10-11

Išdėstymo schema



KELIO PLANAS

M1:500

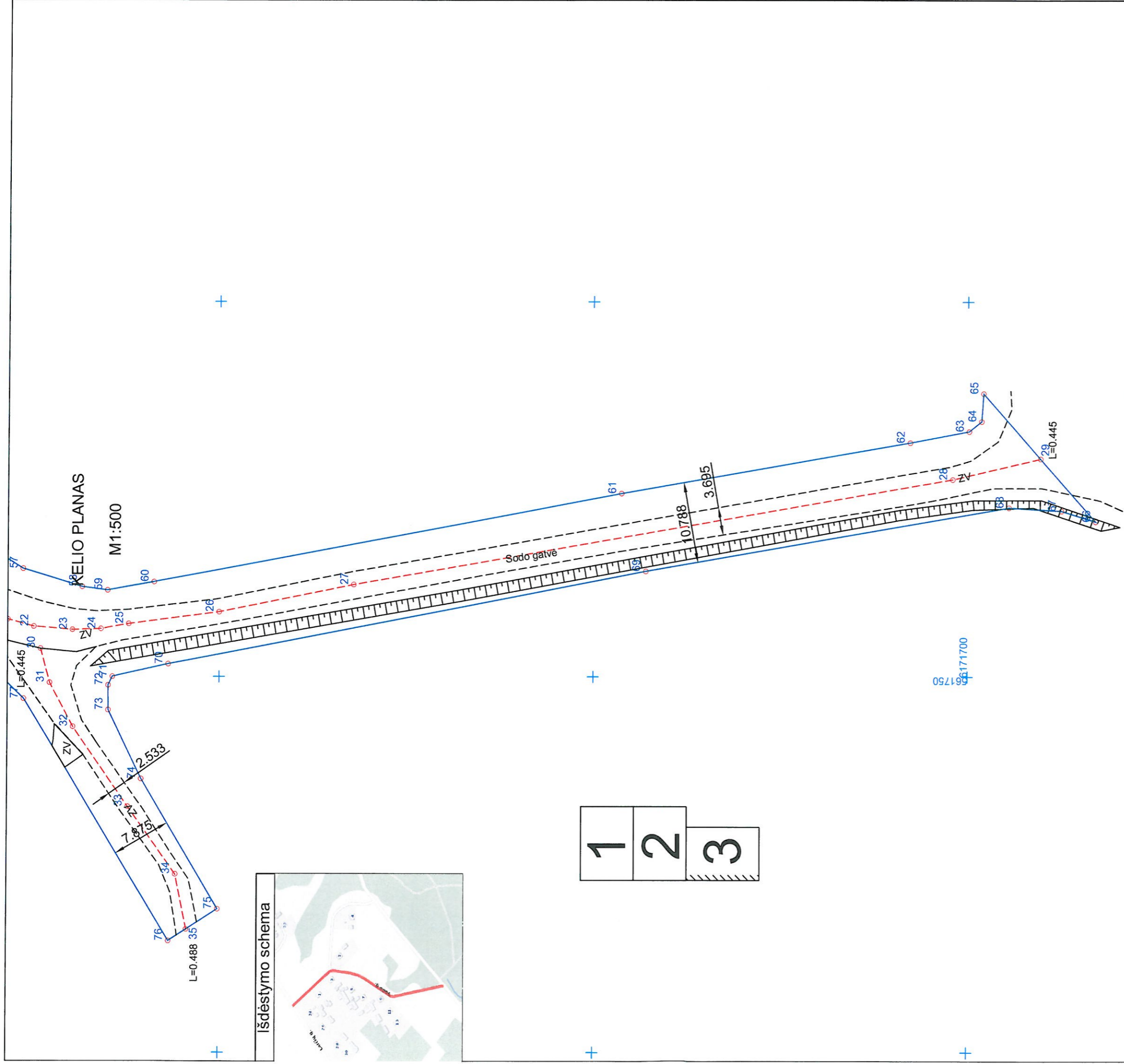


- 1
- 2
- 3



1106074408

Kadastro duomenims nustatyti naudota medžiaga			
Medžiagos pavadinimas		Medžiagos parengimo data	
Objekto pavadinimas		Sodo gatvė	
Objekto buvimo vieta/adresas		Anykščių r. sav. Viešintėlių k. Sodo g.	
Kadastro duomenų nustatymo data		2019-10-11	
UAB "Geopagrindas", kodas: 304405426, adresas: Kaunas, Savanorių pr. 235-4			
Matininko kvalifikacijos pažymėjimo Nr.	Pareigos	Vardas ir pavardė	Data
2M-M-2118	Matininkas	GAILINTAS RAUDONIUS <i>[Signature]</i>	2019-10-11



Kadastru duomenimis nustatyti naudota medžiaga	
Medžiagos pavadinimas	Medžiagos parengimo data
Objekto pavadinimas	Sodo gatvė
Objekto buvimo vieta/adresas	Anykščių r. sav. Viešintėlių k. Sodo g.
Kadastru duomenų nustatymo data	2019-10-11
UAB "Geopagrindas", kodas: 304405426, adresas: Kaunas, Savanorių pr. 235-4	
Matininko kvalifikacijos pažymėjimo Nr.	Vardas ir pavardė
2M-M-2118	GAILINTAS RAUDONIUS
	Data
	2019-10-11



1106074408

KOORDINAČIŲ ŽINIARAŠTIS

Pavadinimas Sodo gatvė
 Objektų buvimas Anykščių r. sav. Viešintėlių k. Sodo g.
 Unikalus numeris 4400-5326-3133
 Kelio ruožas 0.000-0.488
 Koordinacinių sistema: LKS-94

Taško Nr.	Kelio riba		Taško Nr.	Kelio riba	
	X	Y		X	Y
36	6172100,93	561747,29	71	6171814,21	561749,98
37	6172097,21	561745,44	72	6171814,77	561748,83
38	6172094,76	561745,38	73	6171814,75	561745,53
39	6172091,37	561746,72	74	6171810,34	561736,37
40	6172081,12	561754,90	75	6171800,10	561719,10
41	6172064,64	561766,79	76	6171806,61	561714,84
42	6172039,54	561786,35	77	6171826,04	561747,05
43	6172020,04	561801,46	78	6171836,53	561757,21
44	6172011,45	561809,20	79	6171853,58	561767,20
45	6172005,78	561817,50	80	6171885,04	561783,59
46	6172003,56	561823,15	81	6171924,27	561802,08
47	6171991,90	561825,47	82	6171954,38	561807,26
48	6171988,68	561822,25	83	6171980,36	561810,91
49	6171979,84	561820,75	84	6171991,35	561810,52
50	6171967,50	561819,33	85	6172015,84	561791,39
51	6171914,91	561810,41	86	6172056,74	561759,75
52	6171896,04	561800,43	87	6172080,52	561740,32
53	6171863,84	561783,36	88	6172086,85	561734,63
54	6171851,72	561778,65	89	6172088,80	561731,46
55	6171847,19	561775,81			
56	6171833,11	561768,71			
57	6171826,17	561764,36			
58	6171818,30	561761,94			
59	6171814,90	561761,47			
60	6171808,71	561762,59			
61	6171746,26	561774,44			
62	6171707,68	561781,21			
63	6171699,81	561782,73			
64	6171698,16	561784,07			
65	6171697,90	561787,79			
66	6171682,84	561770,72			
67	6171687,41	561772,14			
68	6171694,46	561772,57			
69	6171743,00	561764,06			
70	6171806,78	561751,67			

Taško Nr.	Atskaitos taško km	Kelio ašis		
		X	Y	
1	0,000	6172094,34	561738,69	
2	0,004	6172091,05	561741,01	
3	0,013	6172083,35	561746,28	
4	0,032	6172068,09	561757,32	
5	0,079	6172031,58	561785,88	
6	0,088	6172024,34	561791,73	
7	0,102	6172013,43	561800,38	
8	0,115	6172003,63	561809,92	
9	0,122	6171998,33	561812,87	
10	0,128	6171992,67	561815,17	
11	0,131	6171989,43	561815,58	
12	0,134	6171986,55	561815,87	
13	0,149	6171971,32	561814,43	
14	0,177	6171943,87	561810,29	
15	0,194	6171926,93	561807,11	
16	0,205	6171916,27	561804,24	
17	0,217	6171905,50	561800,47	
18	0,228	6171895,17	561795,48	
19	0,261	6171866,28	561779,00	
20	0,299	6171833,09	561760,92	
21	0,305	6171828,17	561757,62	
22	0,309	6171824,74	561756,66	
23	0,314	6171819,60	561756,23	
24	0,318	6171815,77	561756,34	
25	0,321	6171812,06	561757,01	
26	0,333	6171800,02	561758,63	
27	0,352	6171782,01	561762,28	
28	0,433	6171702,01	561776,32	
29	0,445	6171690,23	561779,10	
30	0,445	6171823,83	561753,70	
31	0,450	6171822,62	561749,17	
32	0,456	6171819,49	561743,32	
33	0,469	6171812,09	561732,67	
34	0,480	6171805,72	561723,71	
35	0,488	6171804,25	561716,39	

Matiminkas

Beck - GAILINTAS RAUDONIS



* 1 1 0 6 0 7 0 1 8 6 *

UAB "Geopagrindas", kodas: 304405426, adresas: Kaunas, Savanorių pr. 235-4
 Matininkas(-ė) GAILINTAS RAUDONIUS, kvalifikacijos pažymėjimo Nr. 2M-M-2118

KELIO / GATVĖS IR JO SUDĖTINIŲ DALIŲ KADASTRO DUOMENYS

Adresas Anykščių r. sav. Viešintėlių k. Sodo g.
 Paskirtis Kelių (gatvių)
 Pavadinimas Sodo gatvė
 Žymėjimas plane 1-35
 Kadastro duomenų nustatymo data 2019-10-11
 Statybos būklė Unikalus numeris 4400-5326-3133
 Pastaba D2 kategorija

Statybos pradžios metai:	1985	Kelio Nr.:	vm5
Statybos pabaigos metai:	1985	Kelio ruožas:	0.000-0.488
Rekonstravimo pradžios metai:		Ilgis: km	0,488
Rekonstravimo pabaigos metai:		Gatvės kategorija:	Pagalbinė
Kap. remonto pradžios metai:		Statinio kategorija:	II grupės nesudėtingasis
Kap. remonto pabaigos metai:		Baigtumo procentas: %	100
Papr. remonto pradžios metai:			
Papr. remonto pabaigos metai:			

Kelias, kelio sudėtinės dalys	Mato vienetas	Kiekis
1	2	3
Važiuojamoji dalis 1-14	km	0,177
Važiuojamoji dalis 14-29	km	0,268
Važiuojamoji dalis 30-35	km	0,043
Įvažiavimas 5	kv. m	20,8
Įvažiavimas 5	vnt.	1
Įvažiavimas 6	kv. m	12,48
Įvažiavimas 6	vnt.	1
Įvažiavimas 7	kv. m	14,42
Įvažiavimas 7	vnt.	1
Sankryža 10	vnt.	1
Įvažiavimas 11	kv. m	9,55
Įvažiavimas 11	vnt.	1
Įvažiavimas 18	kv. m	32,94
Įvažiavimas 18	vnt.	1
Įvažiavimas 19	kv. m	26,79
Įvažiavimas 19	vnt.	1
Įvažiavimas 21	kv. m	14,42
Įvažiavimas 21	vnt.	1
Įvažiavimas 32	kv. m	11,1



* 1 1 0 6 0 7 2 4 1 5 *

1	2	3
Įvažiavimas 32	vnt.	1

Matininkas

 - GAILINTAS RAUDONIUS



* 1 1 0 6 0 7 2 4 1 5 *

2019-10-21 15:23:26

Lapas 2 iš 2

UAB "Geopagrindas", kodas: 304405426, adresas: Kaunas, Savanorių pr. 235-4
 Matininkas(-ė) GAILINTAS RAUDONIUS, kvalifikacijos pažymėjimo Nr. 2M-M-2118

KELIO / GATVĖS IR JO SUDĖTINIŲ DALIŲ VERČIŲ NUSTATYMAS

Pavadinimas Sodo gatvė
 Kelio reikšmė
 Kelio numeris vm5
 Kadastro duomenų nustatymo data 2019-10-11
 Vertės nustatymo data 2019-10-11

Kelio sudėtinės dalies pavadinimas	Atskaitos taškai	Kasmetinis vertės mažinimo koeficientas	Matavimo vienetas	Kiekis	Įkainojimo pagrindas	Vidutinė vienetų statbos vertė po indeksavimo, Eur	Atkūrimo kaštai (statybinė vertė), Eur	Nusidėvėjimas %	Atkuriamoji vertė, Eur	Vietovės pataisos koeficientas	Vidutinė rinkos vertė, Eur
1	2	3	4	5	6	7	8	9	10	11	12
Važiuojamoji dalis 1-14	1-14	10	km	0,177	NTK 2019-3.2.20.1	111680	19800	75	4940	1	4940
Važiuojamoji dalis 14-29	14-29	10	km	0,268	NTK 2019-3.2.20.1	111680	29900	75	7480	1	7480
Važiuojamoji dalis 30-35	30-35	10	km	0,043	NTK 2019-3.2.20.1	91750	3950	75	986	1	986
Viso							53700		13400		13400

Matininkas

Arūnas -GAILINTAS RAUDONIUS



* 1 1 0 6 0 7 2 4 2 1 *

UAB "Geopagrindas", kodas: 304405426, adresas: Kaunas, Savanorių pr. 235-4
 Matininkas(-ė) GAILINTAS RAUDONIUS, kvalifikacijos pažymėjimo Nr. 2M-M-2118

KELIO / GATVĖS VAŽIUOJAMOSIOS DALIES IR ŽEMĖS SANKASOS KADASTRO DUOMENYS

Pavadinimas Sodo gatvė
 Kelio reikšmė
 Kelio numeris vm5
 Kadastro duomenų nustatymo data 2019-10-11

Kelio sudėtinės dalies pavadinimas	Ruožo su vienodais kelio dangos ir sankasos pločiais ir tipais pradžia			Ruožo su vienodais kelio dangos ir sankasos pločiais ir tipais pabaiga			Ruožo ilgis, km.	Eismo juostų skaičius	Kelio plotis, m	Kelio sankasos plotis, m	Kelio sankasos tipas	Kelio dangos rūšis	Metai						
	atskaitos duomenys ašyje		koordinatės		atskaitos duomenys ašyje								koordinatės		Statybos	Rekonstravimo	Pradžios/Pabaigos		
	taško Nr.	km	X	Y	taško Nr.	km							X	Y					
1	2	3	4	5	6	7	8	9	10	11	12	13	14	15	16	17	18	19	20
Važiuojamoji dalis 1-14	1	0,000	6172094,34	561738,69	14	0,177	6171943,87	561810,29	0,177	Viena	10,00			3,954	Žvyras	1985			
Važiuojamoji dalis 14-29	14	0,177	6171943,87	561810,29	29	0,445	6171690,23	561779,10	0,268	Viena	10,78			3,695	Žvyras	1985			
Važiuojamoji dalis 30-35	30	0,445	6171823,83	561753,70	35	0,488	6171804,25	561716,39	0,043	Viena	7,875			2,533	Žvyras	1985			
																1985			

Matininkas

Arūta GAILINTAS RAUDONIUS




* 1 1 0 6 0 7 2 4 1 6 *

UAB "Geopagrindas", kodas: 304405426, adresas: Kaunas, Savanorių pr. 235-4
 Matininkas(-ė) GAILINTAS RAUDONIUS, kvalifikacijos pažymėjimo Nr. 2M-M-2118

**KELIO / GATVĖS SANKRYŽŲ, TILTŲ, VIADUKŲ, ESTAKADŲ, PRALAIDŲ, AUTOBUSŲ SUSTOJIMO IR POILSIO AIKŠTELIŲ,
 ŠVIESOFORŲ, KELIO ORO SĄLYGŲ STEBĖJIMO IR TRANSPORTO APSKAITOS ĮRENGINIŲ KADASTRO DUOMENYS**

Pavadinimas Sodo gatvė
 Kelio reikšmė
 Kelio numeris vm5
 Kadastro duomenų nustatymo data 2019-10-11

Kelio sudėtinės dalies pavadinimas	Atskaitos duomenys ašyje		Centro koordinatės		Dangos rūšis / Medžiaga/	Mato vienetas	Kiekis	Kelio pusė	Kliūtis pavadinimas	Metai			
	taško Nr.	km	X	Y						Statybos	Rekonstravimo	Pradžios/Pabaigos	Kapitalinio remonto
1	2	3	4	5	6	7	8	9	10	11	12	13	14
Įvažiavimas 5	5	0,079	6172031,58	561785,88	Žvyras	kv. m	20,8	Dešinė		1985			
Įvažiavimas 6	6	0,088	6172024,34	561791,73	Žvyras	kv. m	12,48	Dešinė		1985			
Įvažiavimas 7	7	0,102	6172013,43	561800,38	Žvyras	kv. m	14,42	Dešinė		1985			
										1985			



* 1 1 0 6 0 7 2 4 1 7 *

1	2	3	4	5	6	7	8	9	10	11	12	13	14
Sankryža 10	10	0,128	6171992,67	561815,17	Žvyras	vnt.	1			1985			
Įvažiavimas 11	11	0,131	6171989,43	561815,58	Žvyras	kv. m	9,55	Dešinė		1985			
Įvažiavimas 18	18	0,228	6171895,17	561795,48	Žvyras	kv. m	32,94	Dešinė		1985			
Įvažiavimas 19	19	0,261	6171866,28	561779	Žvyras	kv. m	26,79	Dešinė		1985			
Įvažiavimas 21	21	0,305	6171828,17	561757,62	Žvyras	kv. m	14,42	Dešinė		1985			
Įvažiavimas 32	32	0,456	6171819,49	561743,32	Žvyras	kv. m	11,1	Dešinė		1985			
										1985			

Matininkas

R. R. R. - GAILINTAS RAUDONIS



* 1 1 0 6 0 7 2 4 1 7 *